平面図　　S＝1/250

三好市井川町野住

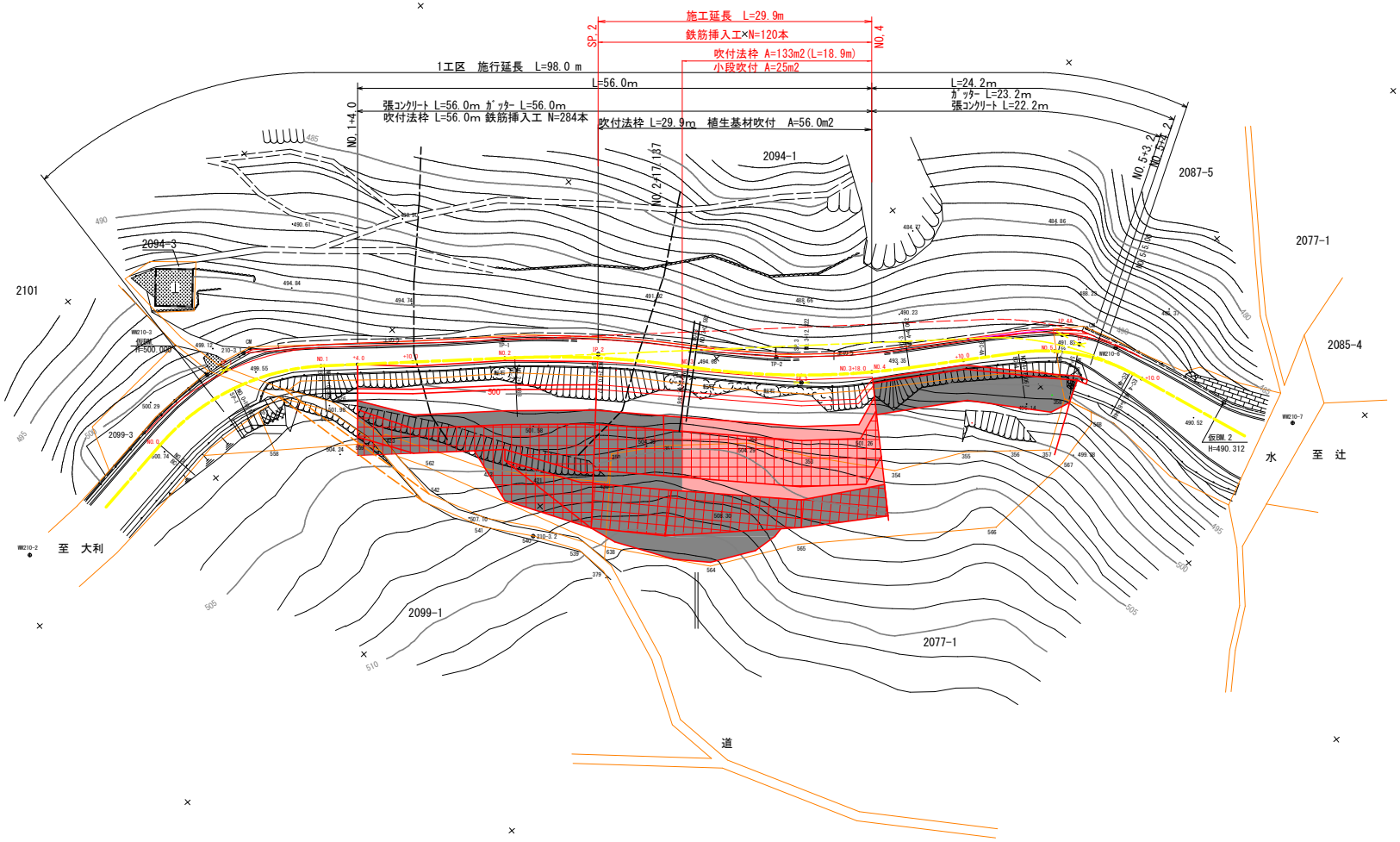

IP NO	IP.1
IA	46-40-08
R	25.000
CL	20.363
TL	10.784
SL	2.227

IP NO	IP.2
IA	10-22-09
R	100.000
CL	18.098
TL	9.074
SL	0.411

IP NO	IP.3
IA	15-49-38
R	85.000
CL	23.480
TL	11.815
SL	0.817

IP NO	IP.4
IA	36-54-00
R	20.000
CL	12.881
TL	6.672
SL	1.084

IP NO	IP.4A
IA	31-26-33
R	30.000
CL	16.463
TL	8.445
SL	1.166

実施設計図面

工事名	R２三土　大利辻線　三・井川野住 道路改良工事（１）		
路線名等	(一) 大利辻線		
工事箇所	三好市井川町野住（第１分割）		
図面名	平　面　図		
縮　尺	1:250	図面番号	1 / 7
事業者名	徳島県西部総合県民局　県土整備部(三好)		

縦断図 S=1:250

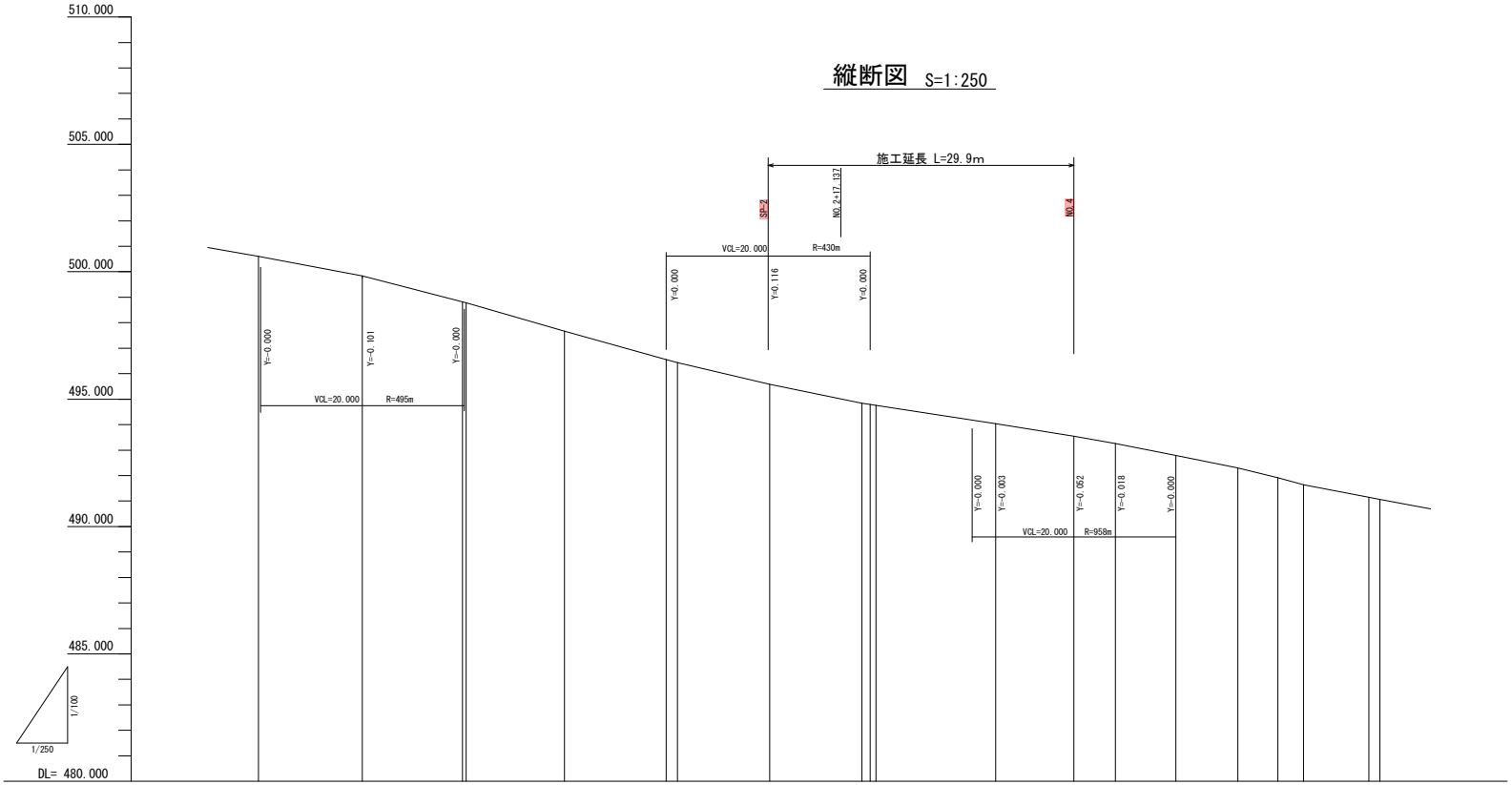

勾配図	500.610	499.900				495.500				493.600						491.065	
計画高																	
盛土																	
切土																	
地盤高	500.610	499.838	498.823 498.784														
追加距離	0.000	10.182	20.000 20.363	30.000	40.000 41.088	50.137	59.186 60.000 60.582	72.322	80.000	84.062	90.000	96.067	100.000	102.508	108.948 110.000		
区間距離	0.000	10.182	9.818 0.363	9.637	10.000 1.088	9.049	9.049 0.814 0.582	11.740	7.678	4.062	5.938	6.067	3.933	2.508	6.440 1.052		
測点	NO.0 (BC-1)	SP-1	NO.1 EC-1	+10.00	NO.2 BC-2	SP-2	EC-2 NO.3 BC-3	SP-3	NO.4	EC-3	+10.00	BC-4	NO.5	SP-4	EC-4 +10.00		
曲率図																	
片勾配摺付																	

実施設計図面

工事名	R2三土 大利辻線 三・井川野住 道路改良工事（1）		
路線名等	（一）大利辻線		
工事箇所	三好市井川町野住（第1分割）		
図面名	縦断図		
縮尺	図示	図面番号	2 / 7
事業者名	徳島県西部総合県民局 県土整備部(三好)		

標　準　断　面　図

S=1/100

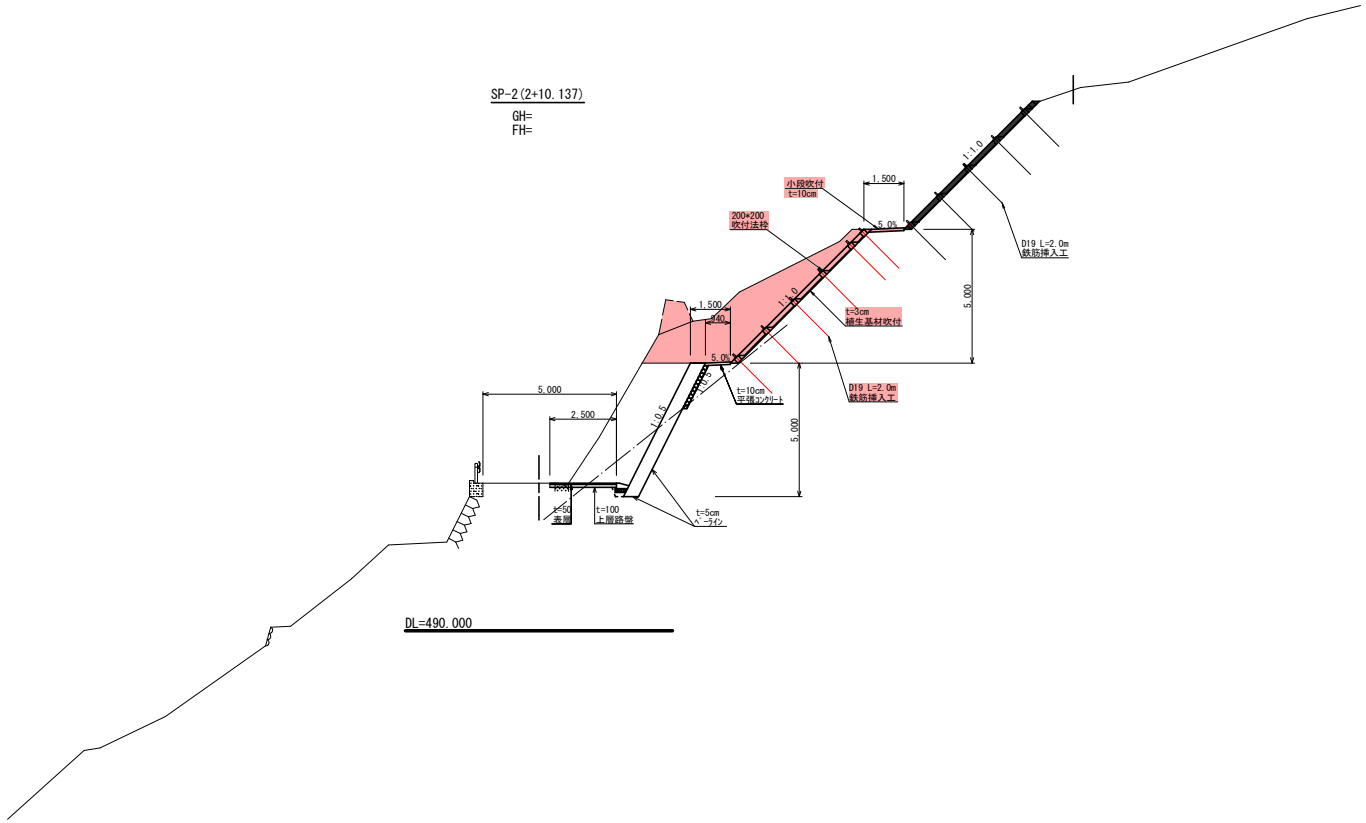

実施設計図面

工 事 名	R２三土　大利辻線　三・井川野住 道路改良工事（１）		
路線名等	（一）大利辻線		
工事箇所	三好市井川町野住（第１分割）		
図 面 名	標準断面図		
縮　　尺	1:100	図面番号	3 / 7
事業者名	徳島県西部総合県民局　県土整備部(三好)		

横 断 図（その１）

S=1/100

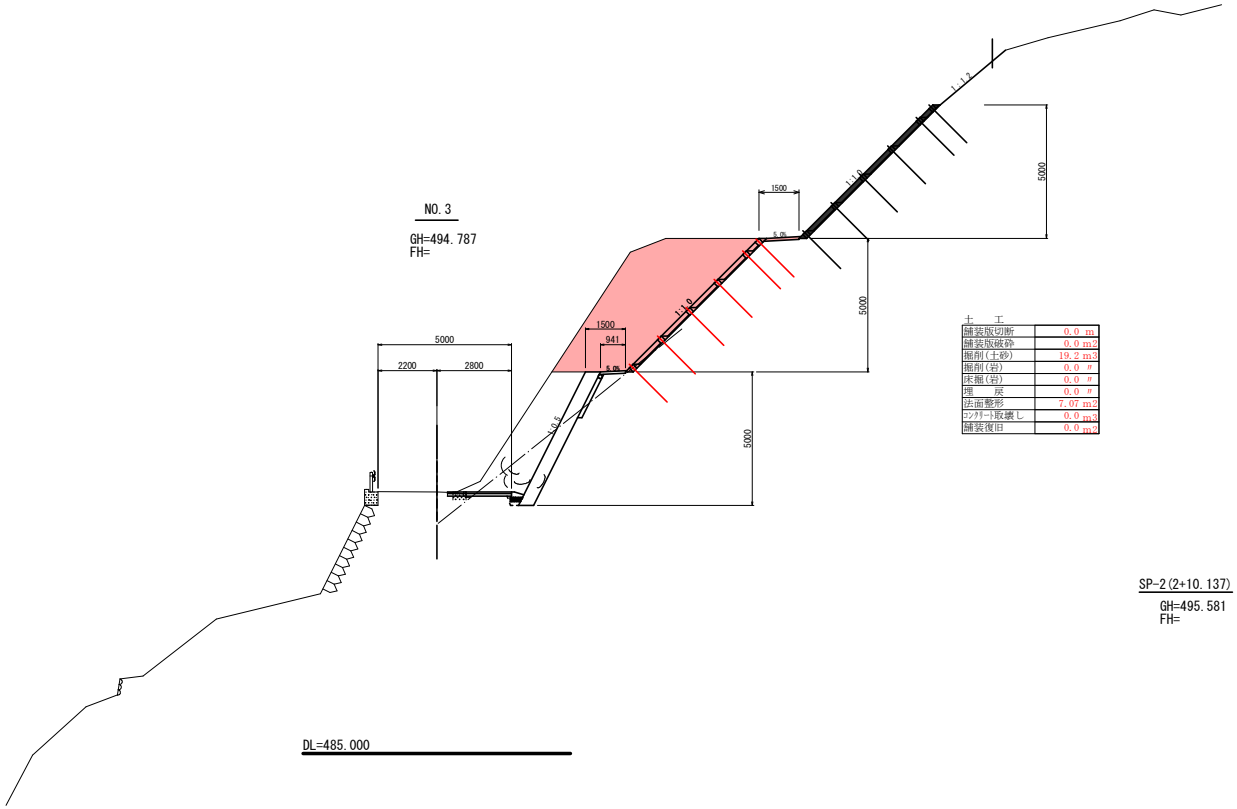

土　工	
舗装版切断	0.0 m
舗装版破砕	0.0 m2
掘削(土砂)	19.2 m3
掘削(岩)	0.0 〃
床掘(岩)	0.0 〃
埋　戻	0.0 〃
法面整形	7.07 m2
ｺﾝｸﾘｰﾄ取壊し	0.0 m3
舗装復旧	0.0 m2

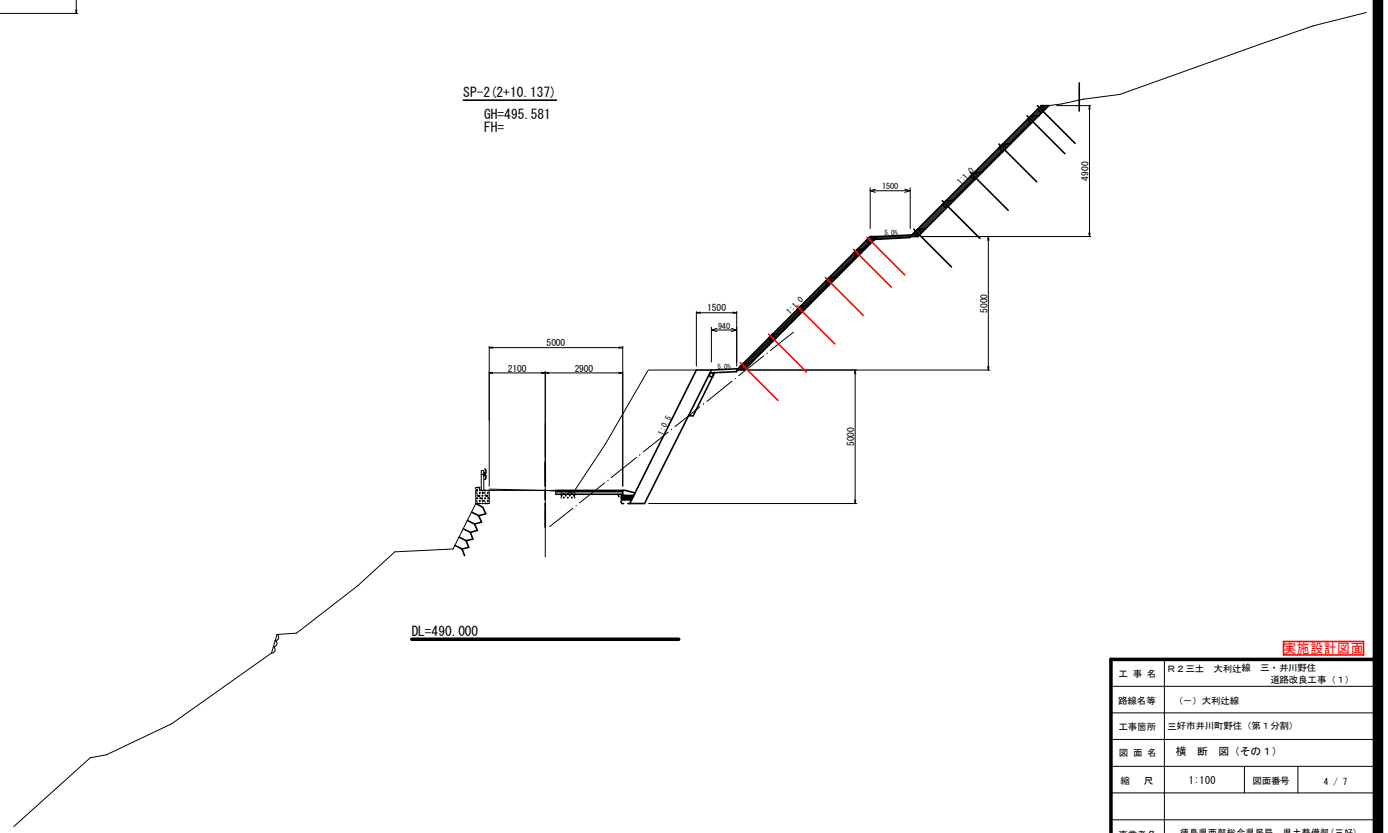

実施設計図面

工 事 名	R２三土　大利辻線　三・井川野住 道路改良工事（１）		
路線名等	（一）大利辻線		
工事箇所	三好市井川町野住（第１分割）		
図 面 名	横　断　図（その１）		
縮　尺	1:100	図面番号	4 / 7
事業者名	徳島県西部総合県民局　県土整備部(三好)		

横 断 図（その2）

S=1/100

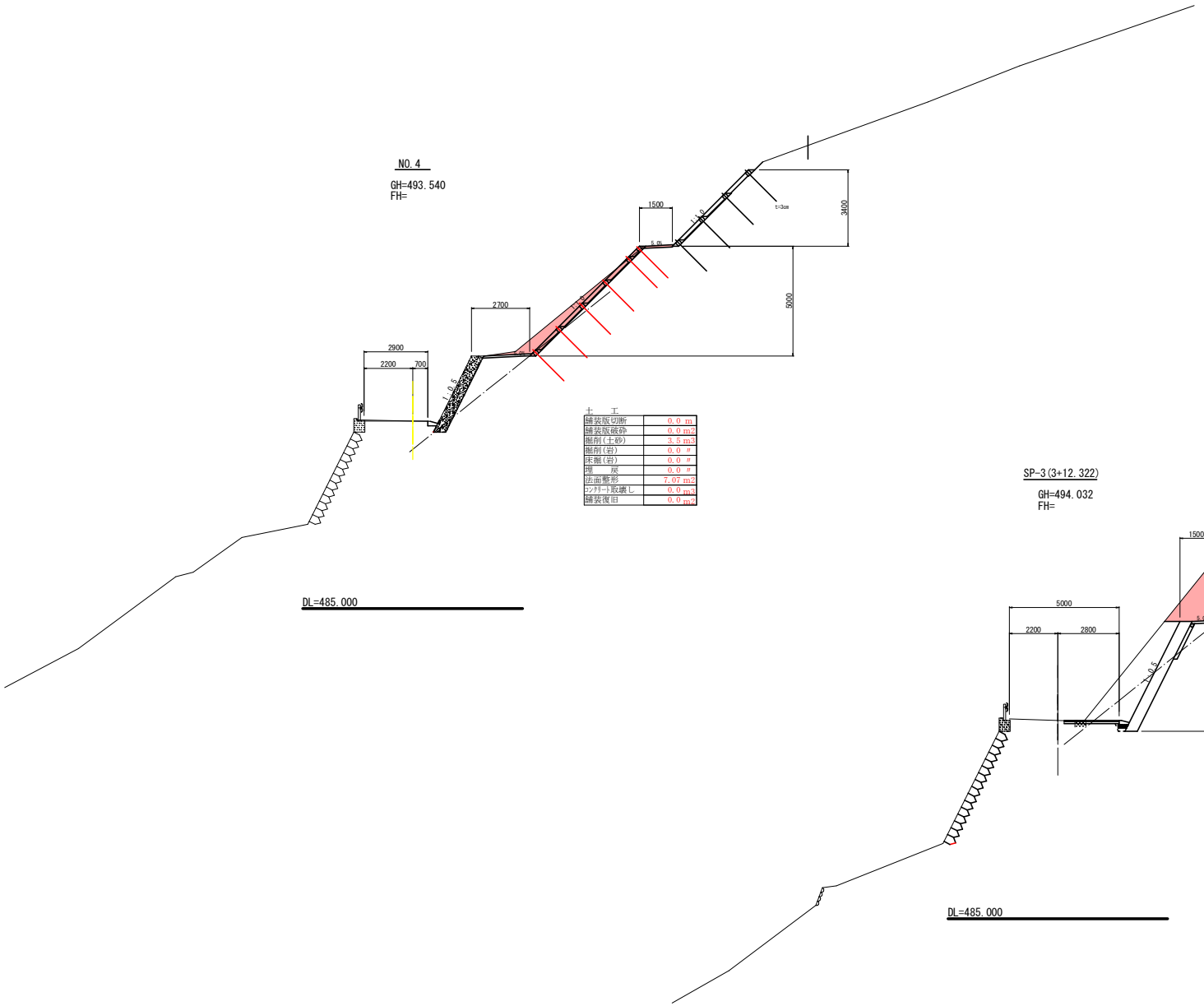

土　工	
舗装版切断	0.0 m
舗装版破砕	0.0 m2
掘削(土砂)	3.5 m3
掘削(岩)	0.0 〃
床掘(岩)	0.0 〃
埋　戻	0.0 〃
法面整形	7.07 m2
ｺﾝｸﾘｰﾄ取壊し	0.0 m3
舗装復旧	0.0 m2

土　工	
舗装版切断	0.0 m
舗装版破砕	0.0 m2
掘削(土砂)	14.9 m3
掘削(岩)	0.0 〃
床掘(岩)	0.0 〃
埋　戻	0.0 〃
法面整形	7.07 m2
ｺﾝｸﾘｰﾄ取壊し	0.0 m3
舗装復旧	0.0 m2

実施設計図面

工 事 名	R２三土　大利辻線　三・井川野住 道路改良工事（１）		
路線名等	（一）大利辻線		
工事箇所	三好市井川町野住（第１分割）		
図 面 名	横　断　図（その２）		
縮　尺	1:100	図面番号	5 / 7
事業者名	徳島県西部総合県民局　県土整備部(三好)		

構　造　図

法面工

断　面　図 S=1:100

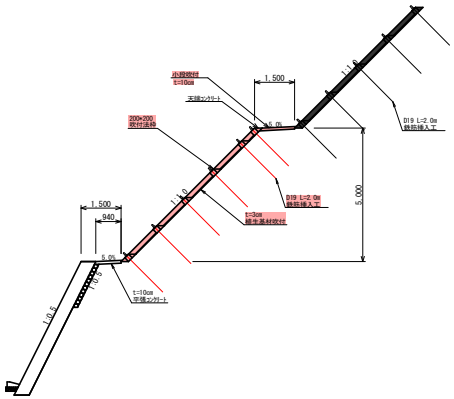

出来型予想展開図 S=1:300

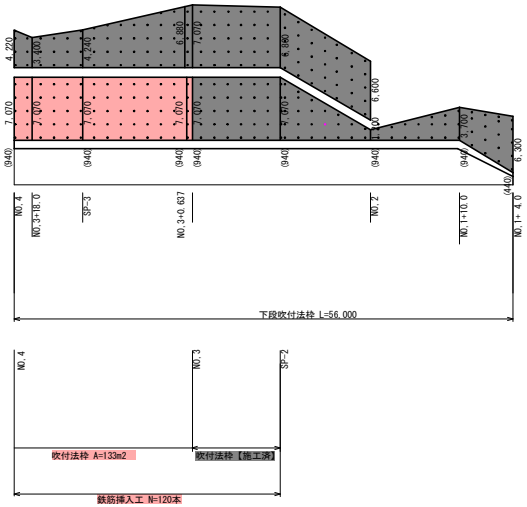

吹付法枠詳細図 S=1:50

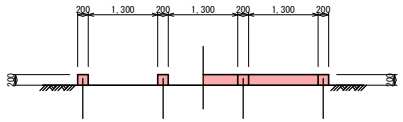

正面図

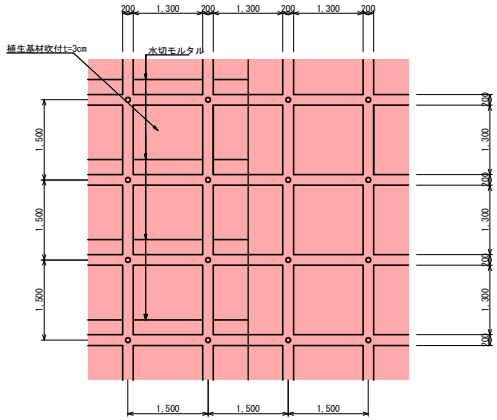

吹付法枠断面 S=1:10

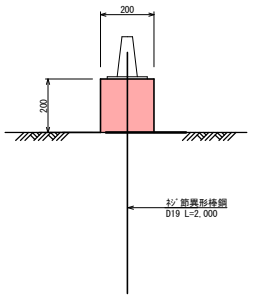

実施設計図面

工事名	R２三土　大利辻線　三・井川野住 道路改良工事（１）		
路線名等	（一）大利辻線		
工事箇所	三好市井川町野住（第１分割）		
図面名	構　造　図		
縮　尺	図　示	図面番号	6 / 7
事業者名	徳島県西部総合県民局　県土整備部（三好）		

鉄筋挿入工構造図　S=1/2

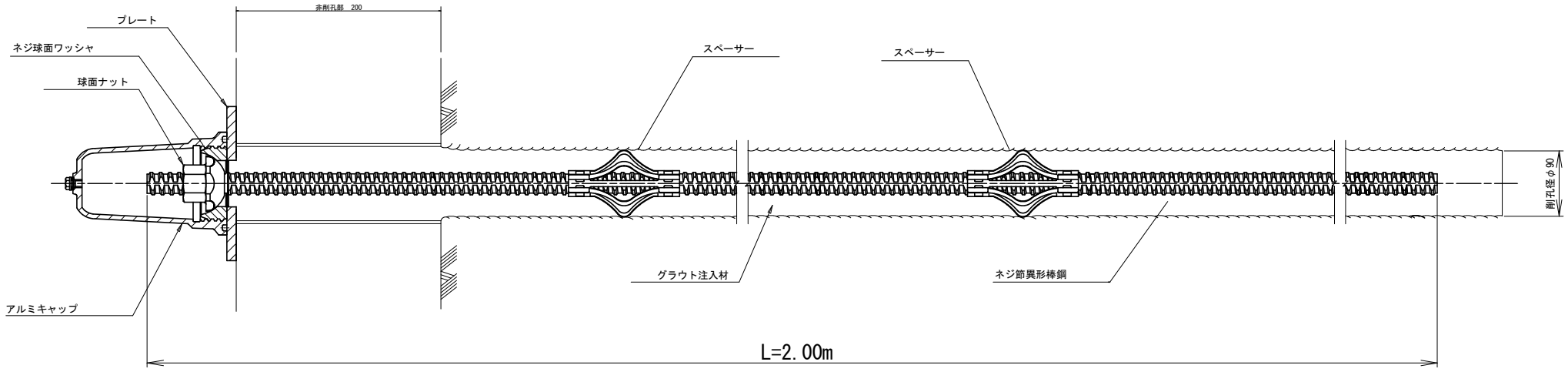

部品図　S=1/2

アルミキャップ（アルミ合金）
※グリス入り

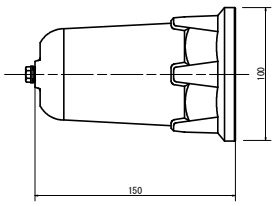

D19 球面ナット（メッキ）

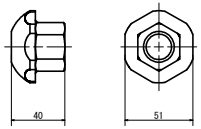

スペーサー

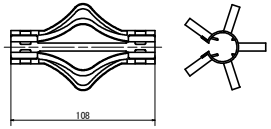

ネジ球面ワッシャ（メッキ）

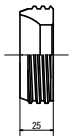

プレート（メッキ）

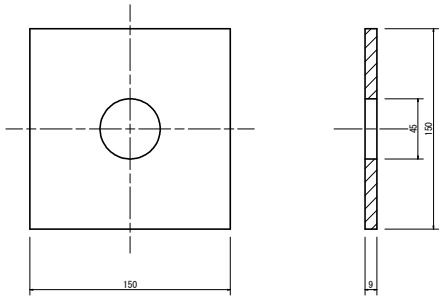

実施設計図面

工事名	R２三土　大利辻線　三・井川野住 道路改良工事（1）		
路線名等	（一）大利辻線		
工事箇所	三好市井川町野住（第１分割）		
図面名	鉄筋挿入工構造図		
縮尺	1:2	図面番号	7 / 7
会社名			
事業者名	徳島県西部総合県民局　県土整備部(三好)		